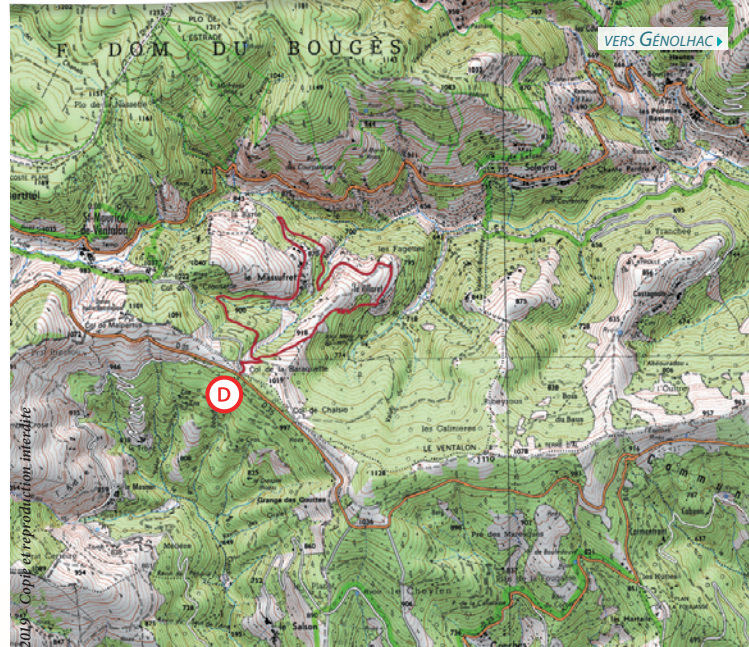


La mine du Villaret

Vers 1920, une exploitation de carrière de baryte apporta à plus d'une vingtaine de familles un revenu très apprécié. « Le transport se faisait par un tracteur, chargé d'une caisse contenant 2 tonnes de baryte, et qui tirait une remorque contenant 4 tonnes. Par ce moyen, nous transportions 6 tonnes par voyage à la gare de Génolhac et nous faisons, quand tout allait bien, 2 voyages par jour, au maximum 500 tonnes dans le mois » (Aristide Vignes).

Carte de situation



MONT LOZÈRE | PONT DE MONTVERT SUD MONT LOZÈRE

Sentier du Villaret

 5,5 km

 2 h

▼ 820 m
▲ 996 m
▲ D+ 176



Randonnée

Niveau > Facile

Balilage > 



2019 - Copie et reproduction interdite - Conception graphique : charlotte@c-com-dha.com / Crédits Photos : Ot Cévennes Mt Lozère, M. Fabre/ Copyright IGPN



Le Massufret

Ce hameau a été très animé, puisqu' avant la guerre il y avait une école pour une douzaine d'enfants.
« Il y avait une dizaine de familles. C'était un village de paysans essentiellement. Comme les paysans d'autrefois en Cévennes, ils ne cherchaient pas vraiment à gagner de l'argent, mais à survivre. Ils vivaient en fonction des saisons : à la belle saison, ils préparaient l'hiver. La châtaigne et la pomme de terre étaient la base de l'alimentation et à tous les repas on mangeait de la soupe » (M. Velay).

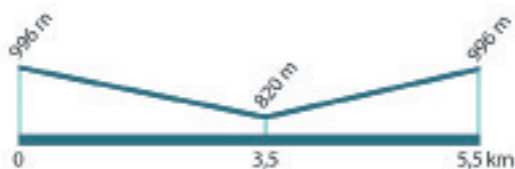


Patrimoine de deux hameaux cévenols : le Villaret et le Massufret.




À Savoir : Pas de difficulté particulière. Accessible aux familles.

Accès : Col de la Baraquette. A la croix de Berthel, prendre la direction d'Alès. A 3km, embranchement à gauche.

Profil (Échelle des hauteurs multipliée par cinq.) :



Intérêts naturels et patrimoniaux sur le circuit :

-  Rucher Tronc couvert de lauzes
-  Mine du Villaret
-  Panorama du Col de la Baraquette



Promenade et Randonnée	PR
Bonne direction	
Tourner à droite	
Tourner à gauche	
Mauvaise direction	

Descriptif du sentier

- D** **Départ** :- Suivre le chemin qui descend au départ du Parking. 50 mètres après, emprunter le chemin à droite.
- 1** À la fourche, prendre la piste à gauche et une vingtaine de mètres après, le sentier à droite. Deux grosses pierres de granit ouvrent le sentier qui descend au Nord-Est entre les bouleaux.
- 2** Au dessus du village du Villaret prendre la piste qui mène au Massufret. La piste surplombe les gorges du Luech dominées par un abrupt de roches déchiquetées.
- 3** Elle rejoint la route du Massufret dans d'anciens prés colonisés par des jeunes frênes droits et serrés. La route passe devant une fontaine couverte, traverse le hameau du Massufret avec ses maisons en schiste aux linteaux de granit, et ses quelques ruines.
- 4** À la sortie du hameau, prendre la piste qui grimpe à droite et rejoint le col de la Baraquette.