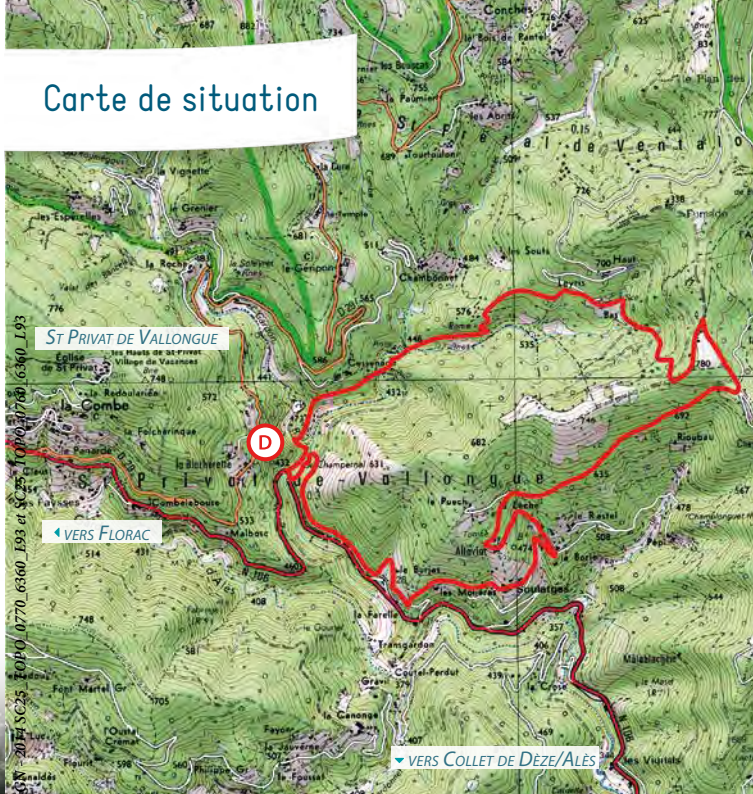


Du Chemin de Fer Départemental au Train de l'Andorge en Cévennes

La ligne du Chemin de Fer Départemental a relié Sainte Cécile d'Andorge dans le Gard à Florac en Lozère de 1909 à 1968. Aujourd'hui cette voie est parcourue de Florac vers Jalcreste par les randonneurs du Stevenson. Ensuite certaines parties sont encore praticables à pied et c'est entre Saint Julien des Points et Sainte Cécile d'Andorge qu'une poignée de bénévoles font revivre cette voie au doux son du Train de l'Andorge en Cévennes (le TAC). Le circuit du TAC se fait sur une voie étroite (400 mm).

Venez découvrir ce parcours de 1h aller-retour, ces ouvrages d'art, témoignage du travail réalisé il y a 100 ans lors de sa construction.

Tarifs et horaires disponibles à l'office de tourisme.



Conception graphique : charlotte@com-dia.com / Crédits Photos : ©OT Gorges du Tarn Causses Cévennes Copyright 2014 SC25 POPO, 0.770, 6360, 193 et 325



Mémorial de Champdomergue

Ici, ont été érigés le 9 septembre 2012 par l'Association du CéFéDé à la Ligne Verte, 3 lieux de mémoire en souvenir : des prédicants, des camisards et des maquisards.

Pourquoi ce lieu ?

Parce qu'il a été le témoin de plusieurs moments forts :

En 1701, la prophétesse Françoise Brès surnommée « Bichon » y tint des assemblées au Désert⁴, ce qui lui valut d'être exécutée;

En 1702 eut lieu dans ce champ un terrible combat qui opposa les troupes de Gédéon Laporte, Abraham Mazel et Jean Cavalier à celles du Capitaine Poul;

Et en 1944, 28 résistants furent emmenés dans une petite bergerie, ici, à Champdomergue, pour se préparer militairement pour la libération.



CÉVENNES | ST-PRIVAT-DE-VALLONGUE

Sentier de Champdomergue

Lieux de mémoire et de résistance



9 km



4 h

▼ 432 m

▲ 780 m

▲ D+ 348



Randonnée

Niveau > Moyen

Balilage >



À travers les forêts, une plongée dans l'histoire : la petite et la grande.

On croise de nombreux éléments d'aménagement agricole (bancels¹, béals², clède...) témoins de la vie d'autrefois, ainsi que des hauts lieux historiques.

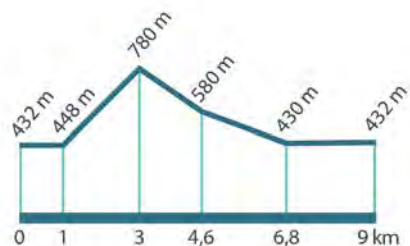
À Savoir : Être attentif au balisage entre Leyris et Champdomergue dans la forêt de grands pins.

Sentier parfois glissant par temps pluvieux.




Partie commune avec le sentier de Champernal (sentier de découverte du Parc national) sur le départ.

Accès : En bordure de la RN106, parking après le pont de Champernal à 9km du Collet de Dèze en direction de Florac.

Profil (Échelle des hauteurs multipliée par cinq) :



Intérêts naturels et patrimoniaux sur le circuit :

-  Ancienne voie du CFD³ et son viaduc
-  Panoramas sur les vallées environnantes
-  Site de Commémoration de Champdomergue. Lieu de mémoire des époques Camisardes et Maquisardes.

¹ Cultures en terrasse.

² Canal de dérivation servant à irriguer des cultures.

³ Chemin de Fer Départemental qui reliait La Grand'Combe dans le Gard à Florac en Lozère. Ce train a fonctionné de 1909 à 1969.

⁴ Réunions clandestines tenues par les Protestants au temps de la persécution de leur religion après la révocation de l'Édit de Nantes 1985.



Promenade et Randonnée	PR
Bonne direction	
Tourner à droite	
Tourner à gauche	
Mauvaise direction	

Descriptif du sentier

D **Départ** :- Suivre le sentier qui vous conduit le long du ruisseau que l'on traverse par une passerelle en bois pour suivre le chemin caladé toujours tout droit.

1 Prendre sur votre droite l'ancienne voie du CFD.

2 Après le viaduc tourner à gauche. Le chemin descend d'abord en sous-bois près de la rivière pour remonter ensuite à travers les chênes verts.

3 Au croisement, prendre à droite direction « Leyris ».

4 Prendre à droite. Longer le hameau de Leyris Bas. Suivre le chemin principal et 100m après la source, bifurquez à gauche. Le sentier monte dans une forêt de grands pins. Dans cette partie, soyez attentifs au balisage qui coupe souvent plusieurs pistes.

5 Champdomergue. Longez le pré pour le contournez plus loin sur la droite et descendre la piste.

6 Au croisement, prendre à droite un chemin de terre.

7 Petite intersection, prendre sur la gauche, le chemin continu de descendre. Plus loin, contournez le pré clôturé pour continuer de descendre.

8 Ici, vous rejoignez la route goudronnée à descendre.

9 Prendre à droite direction Soulatges, traverser le hameau et continuer sur la route.

10 Rejoindre l'ancienne voie du CFD sur votre droite après le petit pont.

11 Prendre le sentier qui descend sur votre gauche.

12 Traverser le pont à votre droite pour rejoindre le parking. Prudence : vous êtes sur l'axe routier de la RN106.