

Le Temple de Saint Frézal de Ventalon

Le temple occupe la place d'une église qui avait été incendiée par les Camisards. Les ruines attenantes ont été achetées par la mairie au début des années 80 pour y construire un gîte d'accueil de groupes, un appartement et une salle polyvalente gérée par le Foyer rural.

Au hameau du Géripon, on peut voir un petit cimetière familial. En effet, les protestants cévenols n'ayant pas eu accès aux cimetières catholiques, ont pris l'habitude d'enterrer leurs morts sur leur propriété.

Carte de situation



CÉVENNES | VENTALON EN CÉVENNES

Sentier du Ravin de l'Enfer

 11 km

 5 h

▼ 511 m

▲ 786 m

▲ D+ 275



Randonnée

Niveau > Moyen

Balisage > 

Conception graphique : charlotte@com-dia.com / Crédits Photos : Ot Cévennes Mt Lozère - Gîte de Liou / Copyright IGN - 2016 Copie de Reproduction Interdite

Le Chambonnet



Jusqu'en 1965, l'eau du hameau était acheminée par un béal qui captait l'eau du ruisseau sous le temple.

Il faut imaginer un canal qui faisait 650m de long, 25cm et 10cm de profondeur. Cela demandait un travail énorme pour reboucher les fissures, enlever les bogues, les brindilles ou les feuilles. La fontaine, auge en granit, était l'arrivée d'eau du Béal.

Depuis, plusieurs sources ont été captées.

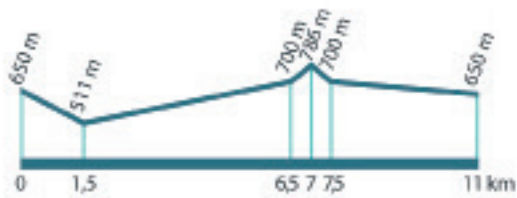


Découverte de deux vallées de la commune de Ventalon en Cévennes, qui comme d'autres communes cévenoles n'a pas de bourg mais est constituée d'un ensemble de hameaux dispersés.




À Savoir : Sentier parfois très escarpé, en bordure de précipices.

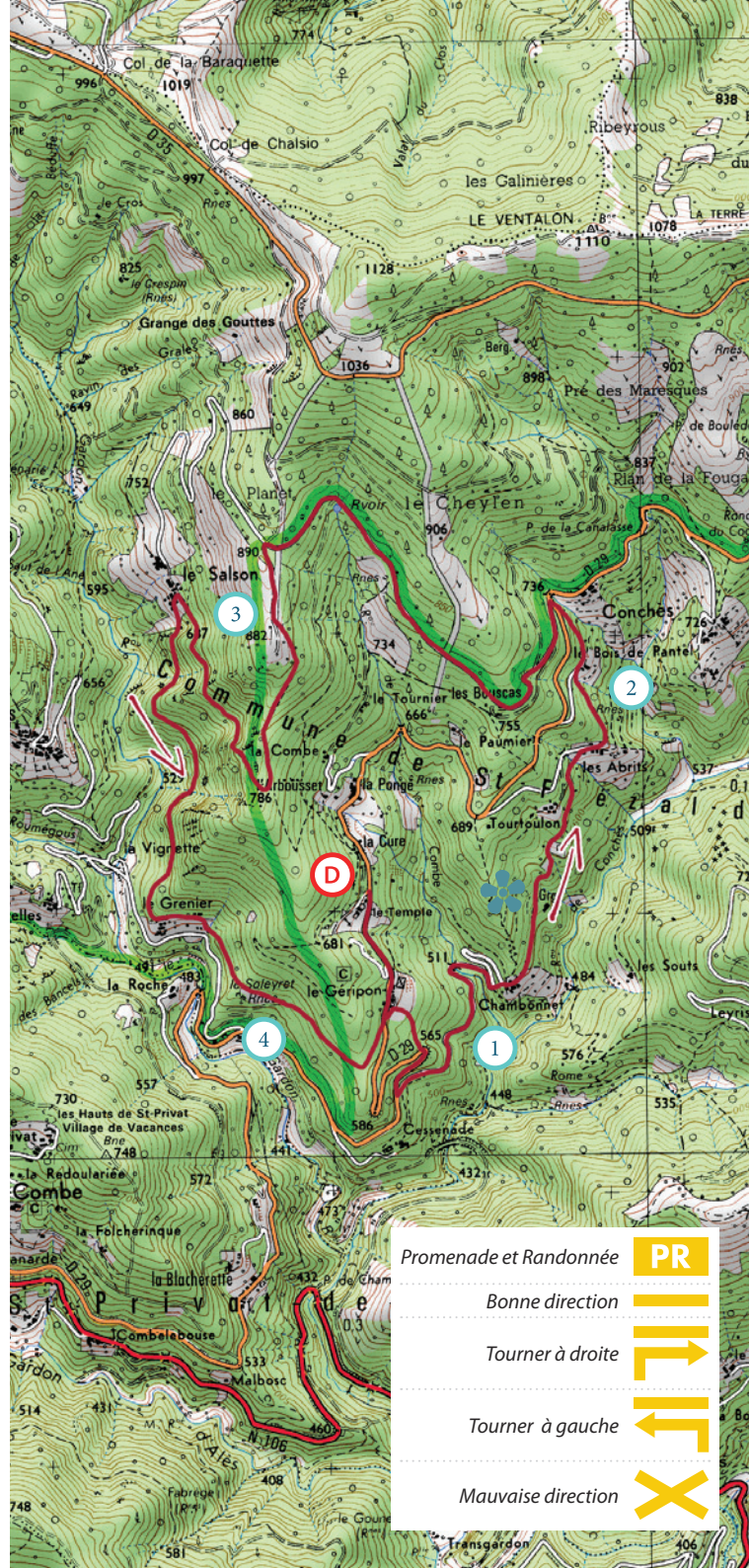
Accès : Accès par la vallée : N106 et D29. Par les crêtes : D35.

Profil (Échelle des hauteurs multipliée par cinq) :






Intérêts naturels et patrimoniaux sur le circuit :

-  Moulin du Salson
-  Temple de Saint Frézal de Ventalon
-  Châtaigneraie



Descriptif du sentier

- D** **Départ** :- L'itinéraire emprunte la route descendant jusqu'au hameau du Geripon que l'on traverse en passant devant la mairie.
- 1** En face de la bergerie, le sentier descend entre les près clôturés et la châtaigneraie. Le sentier débouche sur la D29, à suivre sur une centaine de mètres, puis reprend à gauche et rejoint la route du Chambonnet qu'il faut descendre. Il traverse un vieux pont de pierres dans une vallée encaissée peuplée d'arbres de bord de rivières. Il remonte sur l'autre versant par une calade à suivre jusqu'au Chambonnet.
- 2** Suivre le sentier au dessus du hameau qui passe dans une châtaigneraie, pour déboucher sur un chemin de terre que l'on remonte. Le chemin passe près d'une boutade et débouche sur la route qui mène aux Abrits. Traverser ce hameau sur un chemin de béton. Suivre le sentier qui monte à gauche, et encore à gauche à la dernière maison. Après une châtaigneraie, au Bois de Pantel, continuer à droite.
- 3** Le sentier grimpe et rejoint la route avant le Conchès, hameau situé au bord de la D29. Prendre la route direction le Salson. Suivre cette route goudronnée entre les plantations de résineux sur 1,3km. Au col de Planet, prendre à gauche un chemin de terre qui descend vers la châtaigneraie en direction du plus gros hameau de la commune : Vimbouches. Remonter le sentier à droite en direction du Salson.
- 4** A l'entrée du Salson, prendre le sentier qui descend entre les maisons à gauche. Après le hameau du Grenier, descendre tout droit par les marches et rejoindre la route. La suivre à gauche sur une centaine de mètres. Après le pont, suivre le sentier qui monte au dessus du Soleyret jusqu'à la D29. Suivre la route en montant jusqu'au temple.

Promenade et Randonnée	PR
Bonne direction	
Tourner à droite	
Tourner à gauche	
Mauvaise direction	